

# 唐家湾情侣北路改线工程项目宗海位置图



项目用海位于广东省珠海市香洲区情侣北路。

22° 20' 49.345" N  
113° 35' 26.893" E

22° 20' 23.994" N  
113° 35' 22.220" E

2022年省政府批复岸线

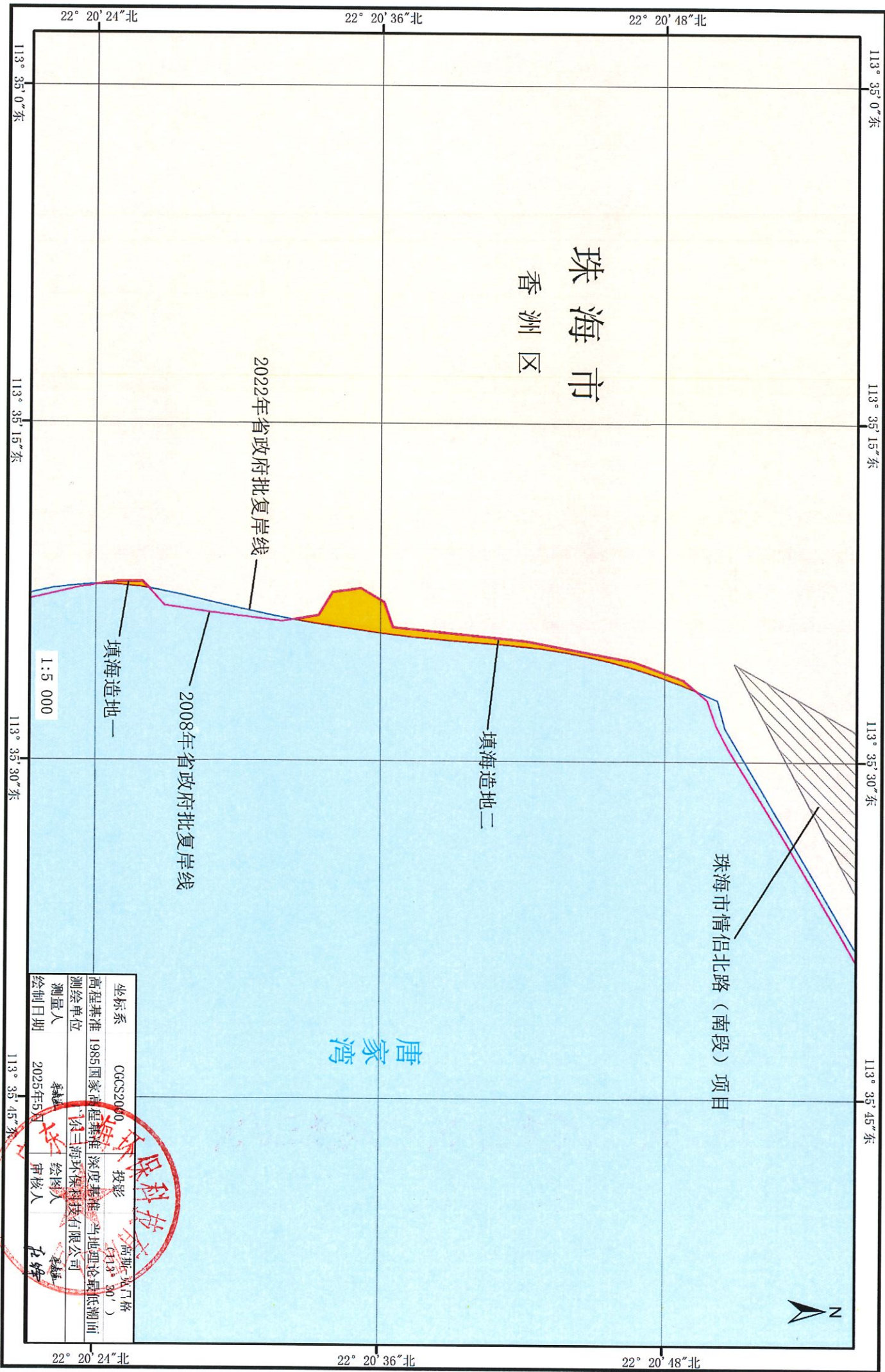
珠海格力海岸游艇会工程

珠海市情侣北路(南段)-项目

坐标系	CGCS2000	投影	高斯-克吕格(413 30')
高程基准	1985国家高程基准	深度基准	当地理论最低潮面
测绘单位	广东三海环海科技有限公司		
测量人	李雄	绘图人	李雄
控制日期	2025年5月	审核人	李雄



# 唐家湾情侣北路改线工程项目宗海平面布置图



坐标系	CGCS2000	投影	高斯-克吕格 (118° 30')
高程基准	1985国家高程基准	深度基准	当地理论最低潮面
测绘单位	珠海三海环保科技有限公司		
测量人	李越	绘图人	李越
绘制日期	2025年5月	审核人	李越



# 唐家湾情侣北路改线工程项目宗海界址图

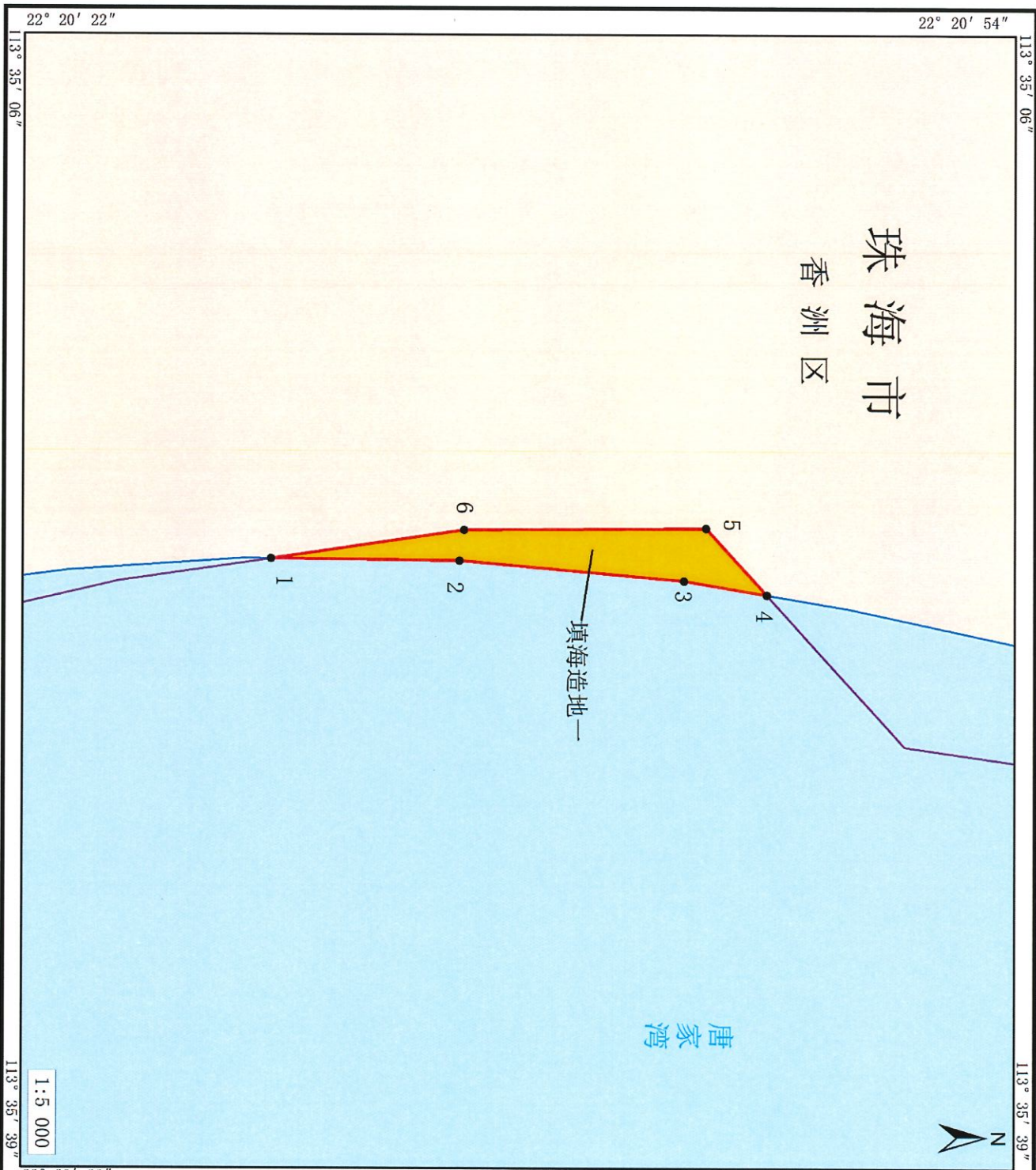
珠海市  
香洲区

唐家湾

填海造地一

界址点编号及坐标 (北纬   东经)			
1	22° 20' 23.994"	113° 35' 22.220"	
2	22° 20' 24.861"	113° 35' 22.229"	
3	22° 20' 25.882"	113° 35' 22.326"	
4	22° 20' 26.260"	113° 35' 22.393"	
5	22° 20' 25.984"	113° 35' 22.074"	
6	22° 20' 24.882"	113° 35' 22.081"	

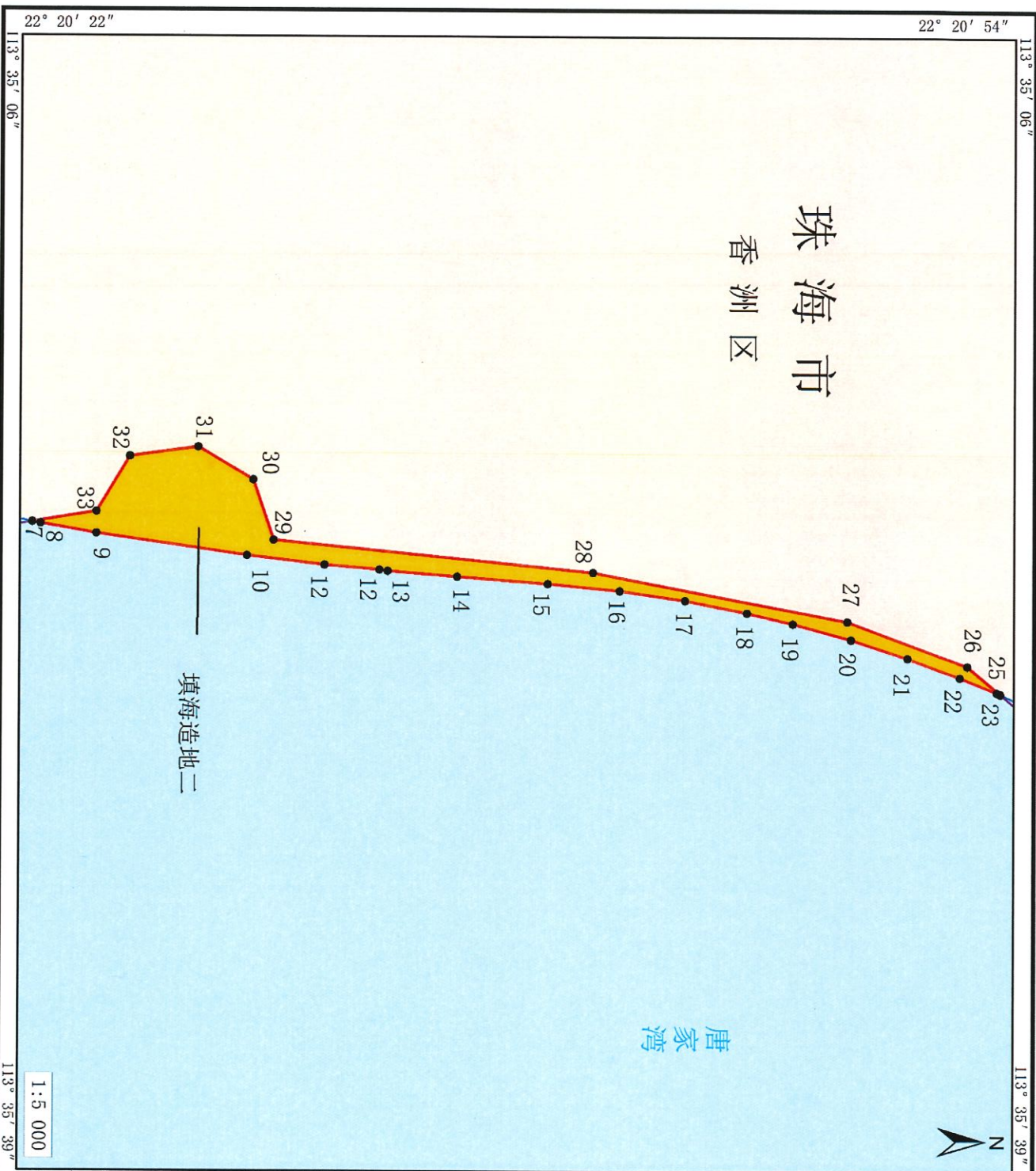
内部单元	用海方式	界址线	面积 (公顷)
填海造地	建设填海造地	1-2-3-4-5-6-1	0.0291
宗海		1-2-3-4-5-6-1	0.0291



坐标系	CGCS2000	投影	高斯-克吕格 (113° 30')
高程基准	1985国家高程基准	深度基准	当地理论最低潮面
测绘单位	广东三海环保科技有限公司	绘图人	李健
测量人	李健	审核人	李健
绘制日期	2025年5月		



# 唐家湾情侣北路改线工程项目宗海界址图



界址点编号及坐标 (北纬   东经)
7 22° 20' 32.249" 113° 35' 23.740"
8 22° 20' 32.390" 113° 35' 23.769"
9 22° 20' 33.372" 113° 35' 23.950"
10 22° 20' 36.042" 113° 35' 24.356"
11 22° 20' 37.411" 113° 35' 24.525"
12 22° 20' 38.375" 113° 35' 24.615"
13 22° 20' 38.522" 113° 35' 24.637"
14 22° 20' 39.749" 113° 35' 24.740"
15 22° 20' 41.356" 113° 35' 24.868"
16 22° 20' 42.639" 113° 35' 24.999"
17 22° 20' 43.798" 113° 35' 25.176"
18 22° 20' 44.891" 113° 35' 25.399"
19 22° 20' 45.692" 113° 35' 25.599"
20 22° 20' 46.711" 113° 35' 25.891"
21 22° 20' 47.717" 113° 35' 26.232"

未完, 完整界址点编号及坐标(北纬 | 东经)见附图

内部单元	用海方式	界址线	面积 (公顷)
填海造地二	建设填海造地	7-8-9-.....32-33-7	0.7334
宗海		7-8-9-.....32-33-7	0.7334

坐标系	CGCS2000	投影	高斯-克吕格 (413° 30')
高程基准	1985国家高程基准	深度基准	当地理论最低潮面
测量单位	广东三海环保科技有限公司		
测图人	蔡秋一	绘图人	蔡秋一
绘制日期	2025年5月	审核人	蔡秋一

